

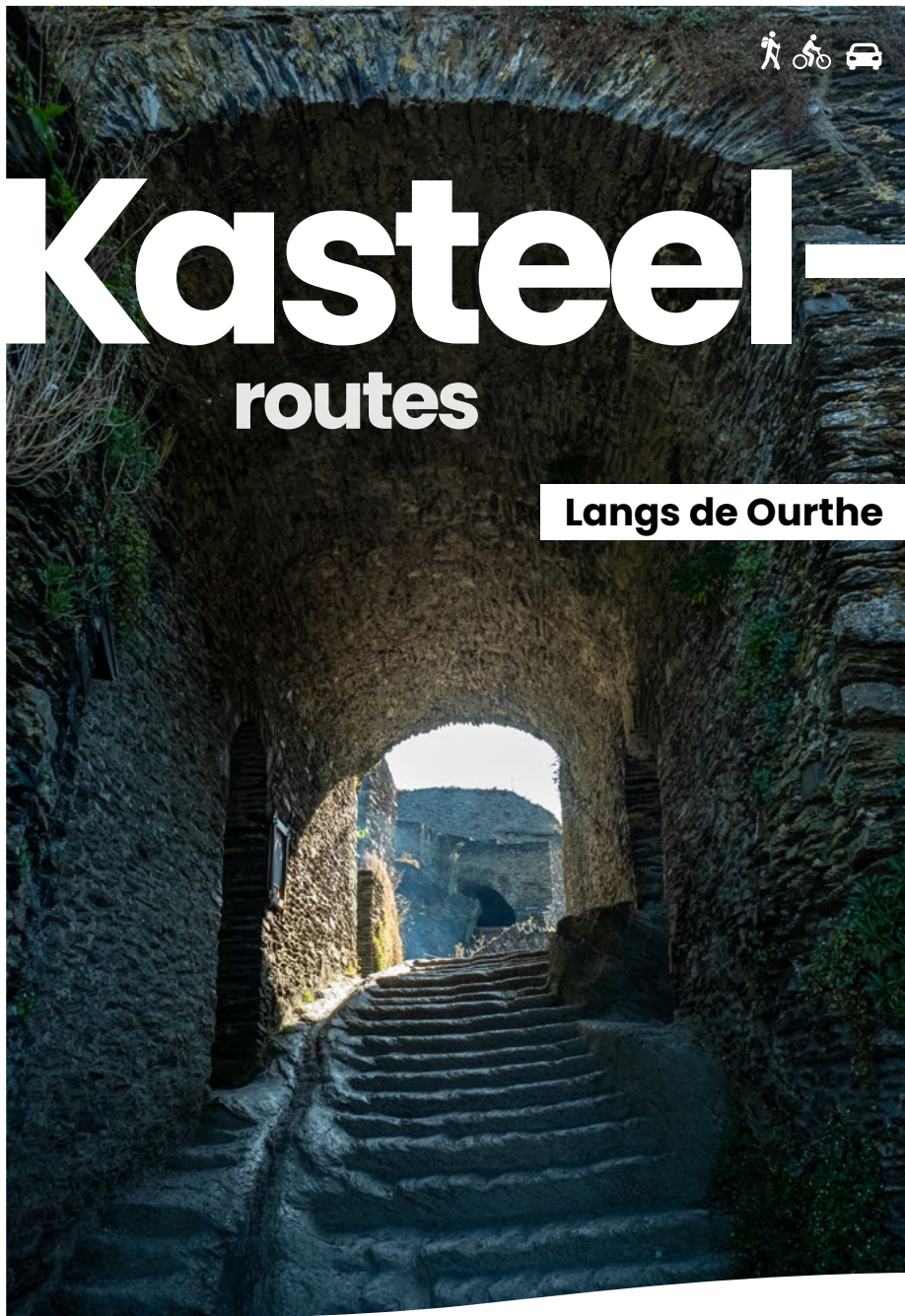
**VISITWallonia.be**



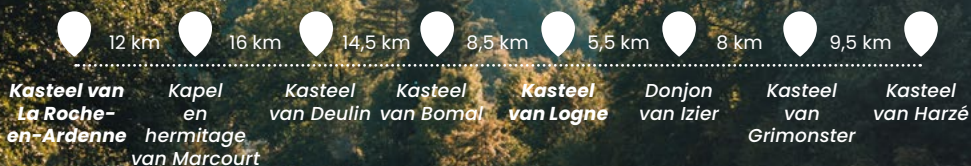
# Kasteel-

routes

**Langs de Ourthe**



# Met de auto



In de vallei van de Ourthe, in de Ardennen, werden forten gebouwd om de toegang te bewaken. In sommige van deze forten werd er bloed vergoten en geweld gepleegd. In andere kastelen stond plezier voorop. Het waren lustkastelen.

1

## Kasteel van La Roche-en-Ardenne

Het Ardense stadje La Roche-en-Ardenne wordt gedomineerd door het silhouet van de ruïnes van het versterkte kasteel. Het is het traditionele beeld van de toeristische Ardennen dat al meer dan een eeuw op postkaarten wordt afgebeeld. In de 12e eeuw bouwde Hendrik de Blinde, graaf van Namen, in het hart van het Ardense woud een kasteel om de doorgang van kooplieden op de Engelse wolroute naar Lombardije te beschermen. In de 16e eeuw was de middeleeuwse architectuur van het kasteel niet langer bestand tegen kanonvuur. De Fransen bezetten de locatie in de 17e eeuw en transformeerden het volgens de plannen van Vauban. Het kasteel werd ingehaald door de geschiedenis en aan de natuur overgelaten. In 1789 staken de inwoners van het stadje het kasteel in brand. Ze gebruikten de leistenen muren als steengroeve tot het begin van de 20e eeuw. Toen er een spoorlijn werd aangelegd, kregen de ruïnes van La Roche plotseling de wind in de zeilen. Het grote toeristisch potentieel is sindsdien nooit meer afgenomen... Wonder boven wonder overleefden de ruïnes de enorme verwoestingen van de stad tijdens de Slag om de Ardennen, toen 90% van de stad tijdens de verschrikkelijke winter van 1944-1945 verwoest werd. Een bezoek aan de stad geeft je een idee van de vroegere machtspositie. In het feodale kasteel worden verschillende activiteiten georganiseerd: roofvogelshow, spookshow Berthe, middeleeuws weekend...

Rue du Vieux Château 4  
6980 La Roche-en-Ardenne  
[www.chateaudelarocbe.be](http://www.chateaudelarocbe.be)

2

## Kasteel van Logne

Het kasteel van Logne, gelegen op de grens van het abdijsvorstendom Stavelot, had een belangrijke strategische positie. In de middeleeuwen heersten de tirannieke heren van Logne vanuit hun fort over de hele regio. In 1427 raakte Jean de Geuzaine, prins-abt van Stavelot, in financiële problemen. Hij gaf het kasteel in pand aan de onfortuinlijke familie de la Marck. Het land verviel in chaos. Er volgde een periode van plundering, diefstal en moord. In 1521 durfde Robert II de la Marck, gesteund door de Franse koning François I, de oorlog te verklaren aan zijn leenheer, Keizer Karel. Als antwoord op deze belediging stuurde de keizer 20.000 man. Twintig kanonnen bestookten het fort vanaf de nabijgelegen heuvelruggen. Na amper 11 dagen doorbrak de regen van kanonskogels de wallen, hoe sterk ze ook waren. Het kasteel werd ontmanteld en verlaten. Vandaag herinneren de ruïnes aan de wrede en verwoestende laatste gevechten. Als je door het kasteel wandelt, ontdek je hoe geducht en gevreesd deze plek ooit geweest is. Kom kijken en bezoek de kasteelruïnes, ga op een familiespeurtocht en ontdek het archeologische museum!

Rue de la Bouverie  
4190 Vieuxville (Ferrières)  
[www.chateau-logne.be](http://www.chateau-logne.be)

# Wat valt er te zien in de buurt

## Kapel en hermitage van Marcourt

Vanop de weg tussen La Roche-en-Ardenne en Hotton heb je een prachtig uitzicht op de site van Montaigu! De kapel, die de relikwieën van Sint-Thibaut herbergt, is gebouwd op de fundamenten van wat ooit een machtig kasteel was dat de toegang tot de Ourthevallei versperde. Op de site staat een fontein. Mensen komen naar dit bedevaartsoord omdat het water koorts en tumoren zou genezen.

Rue Pont de Marcourt  
6987 Rendeux  
[www.stthibaut.be](http://www.stthibaut.be)

## Donjon van Izier

De donjon staat in het hart van het dorpje en lijkt het te overheersen met zijn massieve omvang. Gelegen op de binnenplaats van de boerderij van La Tour, heeft hij een vierkante plattegrond van 10 meter breed. Deze voormalige heerlijkheid maakte waarschijnlijk deel uit van het graafschap Durbuy en zorgde voor de verdediging ervan. De privé-donjon is niet toegankelijk voor bezoekers.


Rue de l'Argoté 20  
6941 Durbuy

## Kasteel van Bomal

Het kasteel van Bomal, gebouwd rond 1774, is een grote klassieke residentie in baksteen en blauwe steen. Het kasteel aan de samenvloeiing van de Ourthe en de Aisne was uitgerust met een ingenieus irrigatie- en pompsysteem om de vijver en de fontein in het park te voeden. Het zorgde ook voor de energie die de molenaar nodig had om zijn molen te laten draaien. De nieuwe inrichting van het park, gebaseerd op het thema water, biedt de mogelijkheid om deze oude techniek te ontdekken. Het kasteel zelf is niet toegankelijk voor het publiek.

Rue d'Izier 4  
6941 Bomal-sur-Ourthe






Kasteel van Grimonster

© WBT - Pierre Paucigny

## Kasteel van Grimonster

Net na de bocht van een smalle weg die naar Rouge-Minière leidt, ligt een van de mooiste kastelen van de regio. Het kasteel van Grimonster ligt verscholen in een diepe vallei waar twee beken stromen: de Pouhon en de Pourceau Pré. Ze voeden twee vijvers, een paradijs voor vogels. De geschiedenis van Grimonster is er een van rust, net als het natuurreservaat dat het omringt. Het park heeft plaatsgemaakt voor weilanden, maar er zijn opmerkelijke bomen bewaard gebleven. Het kasteel is privé en kan niet worden bezocht.

Grimonster 3  
4190 Ferrières




Kasteel van Harzé

© CGT - Arnaud Siquet

## Kasteel van Harzé

Het kasteel ligt op een heuvel en kijkt uit over het kleine dorpje Harzé. Het centrale hoofdgebouw uit de 17e eeuw heeft een stenen gevel met hoge ramen. Aan de kant van de binnenplaats geeft de prachtige gevel met zijn grote ramen uit op de begane grond met een typische renaissancegalerij met Toscaanse zuilen... Een stenen brug over de oude slotgracht leidt naar een groot erf omringd door gebouwen en torens. Het kasteel is privé en niet toegankelijk voor het publiek.

Rue de Bastogne 1  
4920 Harzé (Aywaille)



Kasteel van Deulin

© WBT - David Samyn

## Kasteel van Deulin

In Deulin staat een prachtig architecturaal geheel uit de 18e eeuw. Het is erkend als Uitzonderlijk Erfgoed van Wallonië. Dit kasteel in klassieke stijl heeft een grote binnenplaats. De linkervleugel geeft uit op de Franse tuinen. Aan de oevers van de Ourthe staan huizen in kalksteen of vakwerk. Ze zijn in een rij langs de rivier gebouwd. Het lijken wel huisjes aan een kleine haven: heel charmant!

Rue du Château 4  
6990 Deulin (Hotton)


# Te voet



## Naar de heuvels van het Kasteel van Harzé

Deze wandeling, die start aan het Kasteel van Harzé, leidt je al snel naar het hogergelegen deel van het dorp. Je hebt er een prachtig uitzicht. De heuvelachtige wandeling loopt daarna door bossen, velden en weilanden. Je passeert ook het dorp Ernonheid.



**Vertrek**

Ingang van het  
Kasteel van Harzé  
(Rue de Bastogne 1 -  
4920 Harzé)

**Afstand**

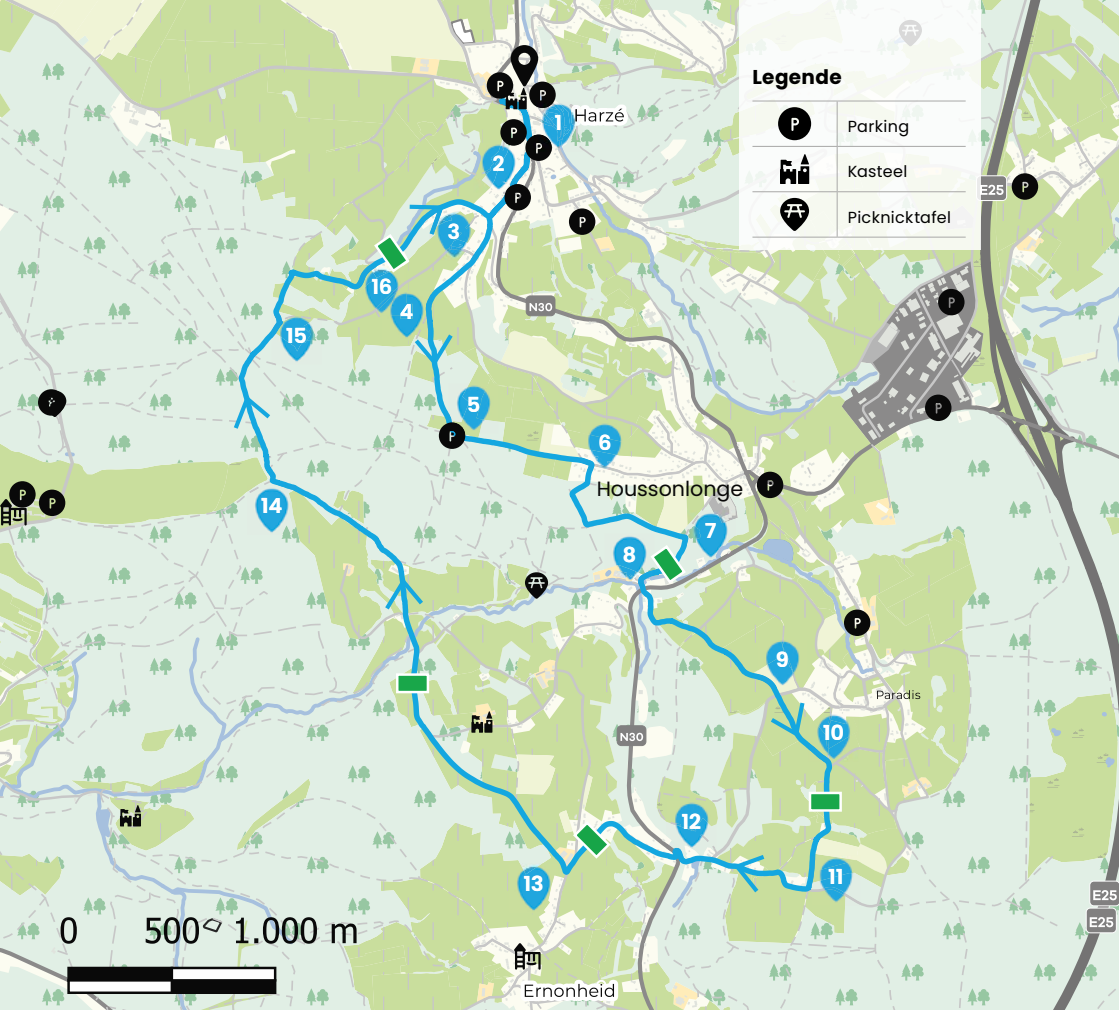
13 km

**Duur**

2u10

**Moelijkheidsgraad**

Gemiddeld



**Bewegwijzering**

■ (wandeling n°30)



**Hoogteverschil**

350 m



**Parking**

Tegenover de ingang van het Kasteel van Harzé



**Advies**

Tijdens de wandeling heb je de mogelijkheid iets te drinken bij Misery Beer Co. (Pouhon 22 – 4920 Harzé).

**Download de route**



233 m



Kasteel van Harzé

233 m

Kasteel van Harzé

# Stap voor stap

- 1 Aan de ingang van het kasteel (informatiebord over de wandelingen aan de zijkant) wandel je de hoofdstraat van Harzé in.
- 2 Neem de eerste straat rechts (rue du Chaffour). Je moet meteen klimmen!
- 3 Tijdens de klim ga je rechtdoor (rue des Minières).
- 4 Kort na de laatste huizen, bij de Y, volg je de weg links (rue des Abreuvoirs). Ook nu weer blijf je bergop wandelen.
- 5 Op de top (bankje) ga je linksaf (er staat hier geen wegwijzer). Stap in de richting van Houssonlonge.
- 6 Ter hoogte van de eerste huizen volg je het pad rechts. Je komt zo aan een breder, lagergelegen pad.
- 7 Het wegje dat je aan de rechterkant volgt, wordt een geul. Je daalt steil af naar de brouwerij Misery Beer Co.
- 8 Steek de grote weg over. Ga rechtdoor op de weg die klimt.
- 9 In het midden van de velden ga je rechtdoor.
- 10 In de bocht blijf je rechts aanhouden.
- 11 Bij de Fond de Bosson volg je de weg naar rechts die afdaalt naar de hoofdweg.
- 12 Steek deze weg over om de straat aan de overkant te volgen.
- 13 Bij aankomst in Ernonheid neem je de weg naar rechts, de rue de la Fosse aux Loups. Deze mooie weg daalt af naar het gehucht La Levée. Je steekt de beek Pouhon over. De weg verandert in een pad. Je klimt door het bos.
- 14 Bij het kruis ga je rechtsaf.
- 15 Tijdens de afdaling volg je het pad links door het weiland (bewegwijzerd, buurtweg).
- 16 Stap naar rechts tot in het centrum van Harzé.

Het gehucht La Levée





© WBT - Vincent Perooz

# Wat valt er te beleven in de buurt

## Safaripark Le Monde Sauvage in Aywaille

Ga op ontdekkingsstocht in dit unieke wildpark. Het parcours van 16 km kun je met een treintje of met de auto verkennen, net zoals een echte safari.

Fange de Deigné 3  
4920 Aywaille

[www.mondesauvage.be](http://www.mondesauvage.be)

## Brouwerij Elfique

Ontdek de geheimen van het brouwproces van de traditionele bieren die in een voormalige familieboerderij worden gebrouwen. Naast een rondleiding door de brouwerij worden ter plaatse ook een aantal sportieve en avontuurlijke activiteiten aangeboden.

Raborive 2  
4920 Aywaille

[www.elfique.be](http://www.elfique.be)

## Natuurreservaat Heid des Gattes

Heid des Gattes is een natuurparel op de rechteroever van de Amblève, tussen Remouchamps en Aywaille. Je kunt er een heel wat zeldzame planten en dieren bewonderen, o.a. geiten, insecten, vogels, vleermuizen, reptielen...

4920 Aywaille

[www.heiddesgattes.be](http://www.heiddesgattes.be)

## De grotten van Remouchamps

Je wandelt zo'n 800 meter door de verschillende galerijen om zo het hart van de grot te bereiken. Op de terugweg neem je een bootje. Je vaart door de soms smalle en lage galerijen.

Rue de Louveigné 3  
4920 Sougné-Remouchamps (Aywaille)

[www.lesgrottes.be](http://www.lesgrottes.be)

Grotten van Remouchamps




© Les Grottes de Remouchamps

# Per fiets

## Rond het Kasteel van Logne



Het vertrekpunt van deze fietstocht is het Domein van Palogne, een recreatiecentrum. Deze heuvelachtige route doorkruist mooie dorpjes, zoals Izier, Ferrières en My, uitgeroepen tot Mooiste Dorpen van Wallonië. Je fietst ook langs een oude molen. Het parcours loopt langs een oude buurtspoorlijn en rustige veldwegen.



**Vertrek**

Voetgangersbrug,  
ter hoogte van de  
Ferme de Palogne  
(Route de Palogne 7 -  
4190 Vieuxville)



**Afstand**

26,8 km



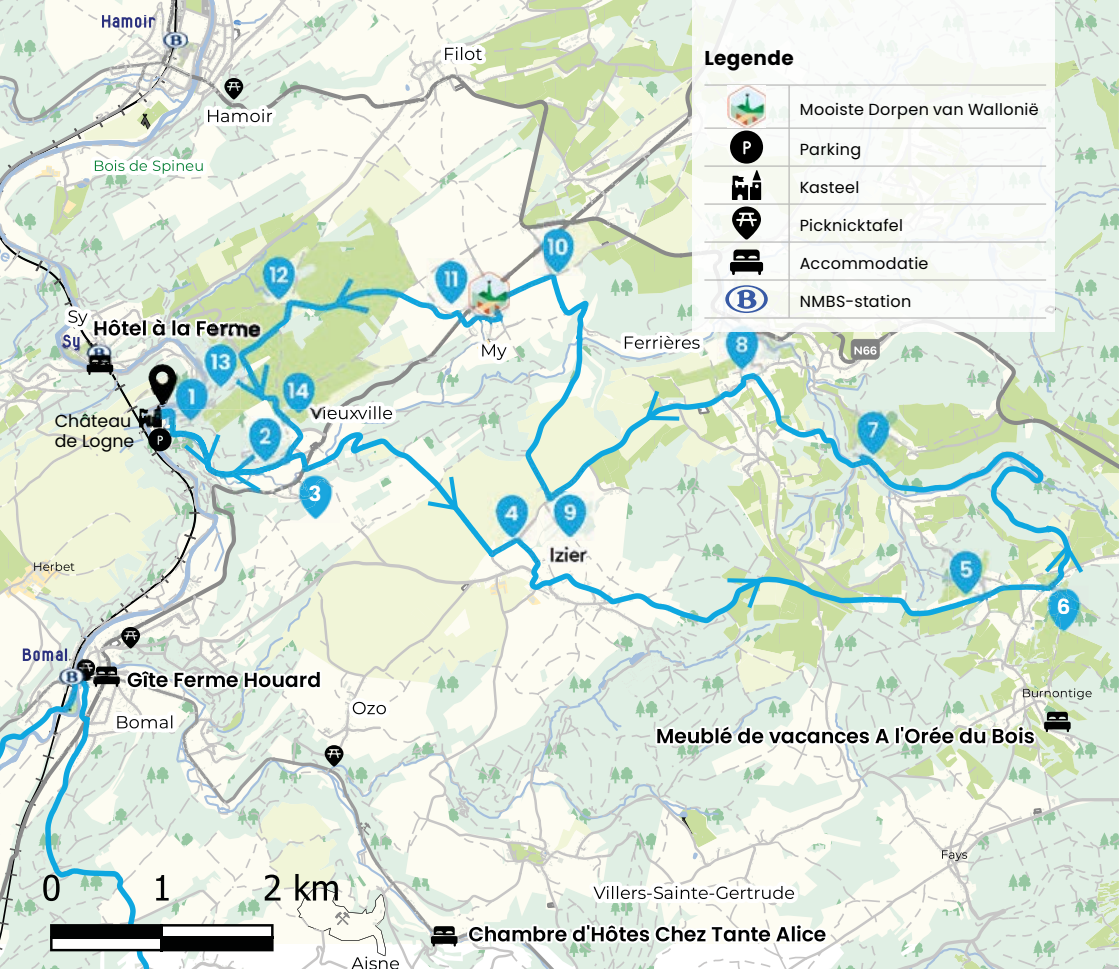
**Duur**

2u10



**Moeilijkheidsgraad**

Gemiddeld



### Legende

	Mooiste Dorpen van Wallonië
	Parking
	Kasteel
	Picknicktafel
	Accommodatie
	NMBS-station



### Bewegwijzering

**1** Fietsknooppunten: 40, 29, 32, 55, 50, 51, 52, 53, 28, 42, 40 en 39



### Hoogteverschil

380 m



### Type fiets

Trekking



### Parking

Domein van Palogne



### Advies

Kom je naar het Domein van Palogne? Breng dan zeker jouw zwemgerief mee en geniet van een mooie kajaktocht.

141 m



141 m

Ferme de Palogne

Ferme de Palogne

## Download de route



# Stap voor stap

- 1 Volg aan de parking de route de Logne.
- 2 Bij fietsknooppunt 40 volg je de hoofdweg die langs de Ferme de la Bouverie loopt.
- 3 Steek de grote weg over. Ga langs de Rue du Ravet die steil naar het dorp Izier klimt.
- 4 Knooppunt 29. Ga naar het centrum van Izier (KP 32).
- 5 Doorkruis het dorp. Na een lang stuk vals plat kom je aan een kapel (KP 55). Ga rechtdoor tot aan fietsknooppunt 50.
- 6 Bij knooppunt 50 verlaat je de weg om het voormalige traject van de buurtspoorlijn te volgen. Ga hier naar links en volg de Transferrusienne. Deze weg, die goed berijdbaar is, daalt af tot aan knooppunt 51.
- 7 Bij knooppunt 51 volg je de lagergelegen weg naar het centrum van Ferrières (eerst KP 52 en dan KP 53).
- 8 Vanaf knooppunt 53 fiets je op de weg door de velden tot aan het volgende kruispunt (KP 28).
- 9 Aan KP28 draai je af naar rechts.
- 10 Op de top van de heuvel draai je af naar links. Je komt aan in My.
- 11 Wees voorzichtig bij het oversteken van de grote weg. Volg de kleine weg aan de overkant die overgaat in een pad op de heuveltoppen.
- 12 Aan het kruispunt van wegen ga je linksaf. Fiets richting Sy (KP 42).
- 13 Na knooppunt 42 gaat het bergafwaarts richting Vieuxville.
- 14 Neem de weg rechts die aansluit op de route waar je gestart bent (KP 40).

Door de velden



# Wat valt er te beleven in de buurt

## Versterkt kasteel van Logne

In het kasteel van Logne en het museum beleef je een onvergetelijke familiedag, net zoals in de middeleeuwen, in het hart van het Domein van Palogne. Je kunt deelnemen aan een schattenjacht of een roofvogelshow bijwonen.

Rue de la Bouverie 1  
4190 Vieuxville (Ferrières)  
[www.palogne.be](http://www.palogne.be)

## Domein van Palogne

Dit recreatiecentrum aan de oevers van de Ourthe, vlak bij de versterkte kasteelmuren, biedt een brede waaier activiteiten voor het hele gezin: kajakken, minigolf, mountainbiken, elektrisch fietsen, wandelingen, ...

Route du Pâlogne 6  
4190 Vieuxville (Ferrières)  
[www.palogne.be](http://www.palogne.be)

## Fun Adventure

Fun Adventure ligt in het hart van een Natura 2000-gebied. Je kunt er deelnemen aan een brede waaier activiteiten waarbij sport en natuurbeleving worden gecombineerd.

Rue Principale 21  
4190 Ferrières  
[www.fun-adventure.be](http://www.fun-adventure.be)

## My, een van de Mooiste Dorpen van Wallonië

Het dorp My ligt op het kruispunt van de Ardennen en de Condroz. Het is een populaire bestemming bij erfgoedliefhebbers en wandelaars. Een van de meest opmerkelijke gebouwen is het complex dat bestaat uit de voormalige kasteelhoeve Wibin-Gillard en een boerderij uit de 19e eeuw.

4190 My (Ferrières)  
[www.beauxvillages.be](http://www.beauxvillages.be)

Versterkt kasteel van Logne



# Andere kasteelroutes ontdekken?

VISITWallonia.be/kastelen



© WBT - Denis Erroyaux

**Een productie van VISITWallonia (Wallonie Belgique Tourisme vzw) – Ondernemings-nummer 0888.366.085.**

Grasmarkt 25-27 • 1000 Brussel (hoofdzetel) / Avenue Comte de Smet de Nayer, 14 • 5000 Namen (exploitatiezetel) • Editor: Etienne Claude, Managing Director van WBT • Coördinatie: Aline Robert • Coverfoto's: © Maxime Collin • Ontwerp en lay-out: .becoming • Alle informatie in deze brochure is met de grootste zorg samengesteld en wordt uitsluitend ter informatie gepubliceerd. Deze brochure is niet contractueel en de uitgever aanvaardt geen enkele aansprakelijkheid. VISITWallonia (Wallonie Belgique Tourisme vzw) kan niet aansprakelijk worden gesteld voor eventuele fouten, onvrijwillige weglatingen of latere wijzigingen. Gedrukt in 2024. Registratienummer: D/2024/9186/45



### **Tussen Haspengouw en de Maas**

Het classicisme van  
Maaslandse kastelen.



### **De route van een Hertogdom**

In het spoor van een  
geweldig fort door de  
oude landerijen van het  
Hertogdom Limburg.



### **De Maasvallei**

Prachtige romantische  
vestingen.



### **Naams Haspengouw**

Prachtige vlaktekastelen.



### **De romantiek van de Condroz**

De romantiek van  
de Condroz,  
tussen versterkingen  
en lustkastelen.



### **Langs de Semois**

De krachtige middeleeuwse  
forten langs het water.



### **Picardisch Wallonië**

Uitzonderlijke kastelen  
door de eeuwen heen,  
van de middeleeuwen  
tot de 19e eeuw.



### **De Laars van Henegouwen**

De kastelen en versterkte  
steden van de Graven van  
Henegouwen.



### **Van de Lesse tot de Maas**

Sprookjesachtige  
kastelen in de Maasvallei,  
van Montaigle tot Dinant.



### **De Oostkantons**

Middeleeuwse kastelen  
en abdijen.



### **De Gaume**

Charmante ruïnes  
en natuur.



### **Van de Borinage naar de Centrumregio**

Kastelen te midden  
van de Waalse industrie.



Volg ons op  
de sociale media  
**#VISITWallonia**

© WBT - Benjamin Poje

**VISITWallonia.be**  
Beleef Wallonië en de Ardennen